

Artalsee







Achtung, die Anweisungen, Dauer und Zeiten werden von OpenStreetMap berechnet. Diese Daten können daher geringfügig von den Angaben im MRA Routenplaner abweichen.

Routenpunkte

#	Name <i>Anmerkung</i>	Entfernung und Zeit			
		Ankunft	Abfahrt	Strecke	Dauer
1	Bürgerhaus Allendorf	11:00:00	11:00:00	Summe	Summe
		2021-10-03	2021-10-03	Differenz	Differenz
2	Dodenau	11:07:00	11:07:00	6.92 km	0h 6m
		2021-10-03	2021-10-03	6.92 km	0h 6m
3	Hatzfeld	11:14:00	11:14:00	14.42 km	0h 15m
		2021-10-03	2021-10-03	7.51 km	0h 8m
4	Eifa	11:20:00	11:20:00	20.35 km	0h 21m
		2021-10-03	2021-10-03	5.93 km	0h 6m
5	Oberasphe	11:26:00	11:26:00	26.56 km	0h 27m
		2021-10-03	2021-10-03	6.21 km	0h 5m
6	Treisbach	11:32:00	11:32:00	32.33 km	0h 33m
		2021-10-03	2021-10-03	5.76 km	0h 6m
7	Brungershausen	11:39:00	11:39:00	38.76 km	0h 40m
		2021-10-03	2021-10-03	6.44 km	0h 7m
8	Dilschhausen	11:47:00	11:47:00	47.29 km	0h 49m
		2021-10-03	2021-10-03	8.53 km	0h 8m
9	Sinkershausen	11:53:00	11:53:00	52.87 km	0h 55m
		2021-10-03	2021-10-03	5.58 km	0h 6m
10	Bottenhorn	12:03:00	12:03:00	62.65 km	1h 5m
		2021-10-03	2021-10-03	9.79 km	0h 9m
11	Huette	12:10:00	12:10:00	68.63 km	1h 12m
		2021-10-03	2021-10-03	5.97 km	0h 7m

 12	Weidenhausen	12:12:00	12:12:00	71.30 km	1h 15m
		2021-10-03	2021-10-03	2.68 km	0h 2m
 13	Erdhausen	12:16:00	12:16:00	73.70 km	1h 19m
		2021-10-03	2021-10-03	2.40 km	0h 3m
 14	Rodenhausen	12:21:00	12:21:00	78.04 km	1h 24m
		2021-10-03	2021-10-03	4.34 km	0h 4m
 15	Rossbach	12:28:00	12:28:00	86.24 km	1h 32m
		2021-10-03	2021-10-03	8.20 km	0h 8m
 	16 Aartalsperre	12:32:00	13:12:00	89.34 km	1h 36m
		2021-10-03	2021-10-03	3.10 km	0h 4m
 17	Hohensolms	13:19:00	13:19:00	97.34 km	2h 23m
		2021-10-03	2021-10-03	8.00 km	0h 6m
 18	Fellinghausen	13:27:00	13:27:00	105.35 km	2h 32m
		2021-10-03	2021-10-03	8.01 km	0h 9m
 19	Kirchvers	13:33:00	13:33:00	111.14 km	2h 39m
		2021-10-03	2021-10-03	5.79 km	0h 6m
 20	Fronhausen	13:41:00	13:41:00	118.33 km	2h 47m
		2021-10-03	2021-10-03	7.19 km	0h 7m
 21	Hassenhausen	13:45:00	13:45:00	122.88 km	2h 51m
		2021-10-03	2021-10-03	4.55 km	0h 4m
 22	Ebsdorf	13:49:00	13:49:00	128.68 km	2h 55m
		2021-10-03	2021-10-03	5.80 km	0h 4m
 23	Rosberg	13:56:00	13:56:00	134.32 km	3h 2m
		2021-10-03	2021-10-03	5.64 km	0h 6m
 24	Deckenbach	14:03:00	14:03:00	140.66 km	3h 9m
		2021-10-03	2021-10-03	6.34 km	0h 6m
 25	Bussfeld	14:08:00	14:08:00	145.72 km	3h 14m
		2021-10-03	2021-10-03	5.06 km	0h 5m
 26	Maulbach	14:16:00	14:16:00	157.39 km	3h 28m
		2021-10-03	2021-10-03	11.67 km	0h 13m
 27	Obergleen	14:24:00	14:24:00	166.01 km	3h 35m
		2021-10-03	2021-10-03	8.62 km	0h 7m
 28	Heimershausen	14:26:00	14:26:00	168.84 km	3h 38m
		2021-10-03	2021-10-03	2.83 km	0h 2m
 	29 Antrift Stausee	14:33:00	15:03:00	175.47 km	3h 45m
		2021-10-03	2021-10-03	6.63 km	0h 6m
 30	Arnshain	15:09:00	15:09:00	181.16 km	4h 21m
		2021-10-03	2021-10-03	5.70 km	0h 6m
 31	Bernsburg	15:13:00	15:13:00	185.64 km	4h 26m
		2021-10-03	2021-10-03	4.47 km	0h 4m
 32	Willingshausen	15:16:00	15:16:00	189.17 km	4h 29m
		2021-10-03	2021-10-03	3.53 km	0h 3m
 33	Wiera	15:26:00	15:26:00	199.13 km	4h 40m
		2021-10-03	2021-10-03	9.97 km	0h 10m

 Lischeid	15:38:00	15:38:00	210.38 km	4h 51m
	2021-10-03	2021-10-03	11.25 km	0h 11m
 Schiffelbach	15:44:00	15:44:00	215.97 km	4h 58m
	2021-10-03	2021-10-03	5.59 km	0h 6m
 Gruesen	15:52:00	15:52:00	223.81 km	5h 6m
	2021-10-03	2021-10-03	7.84 km	0h 8m
 Roemershausen	15:56:00	15:56:00	230.10 km	5h 11m
	2021-10-03	2021-10-03	6.29 km	0h 4m
 Somplar	16:15:00	16:15:00	251.61 km	5h 31m
	2021-10-03	2021-10-03	21.51 km	0h 20m
 Hallenberg	16:19:00		255.38 km	5h 35m
	2021-10-03	2021-10-03	3.78 km	0h 3m

Anweisung

1. Fahren Sie auf Im Eichen in Richtung Gartenstraße. Fahren Sie 20 m.
2. Biegen Sie links ab auf die Gartenstraße. Fahren Sie 89 m.
3. Biegen Sie rechts ab auf den Riedweg (K121). Fahren Sie 423 m.
4. Nehmen Sie die erste Ausfahrt aus dem Kreisverkehr auf die B236. Fahren Sie 323 m.
5. Biegen Sie links ab auf die L3382 in Richtung Dodenau/Gewerbegebiet Battenberg. Fahren Sie 6.1 km.
6. Sie erreichen Berliner Straße (L3382).
7. Fahren Sie auf die Berliner Straße (L3382) in Richtung Forststraße. Fahren Sie 699 m.
8. Biegen Sie rechts ab auf Zur Hobe (K114) in Richtung Hatzfeld/Elsoff. Fahren Sie 1.1 km.
9. Fahren Sie weiter auf die K114. Fahren Sie 792 m.
10. Fahren Sie weiter auf Rössmühle (K114). Fahren Sie 76 m.
11. Fahren Sie weiter auf die K114. Fahren Sie 96 m.
12. Fahren Sie weiter auf die K130. Fahren Sie 1.0 km.
13. Biegen Sie rechts ab auf Biebighausen (K115). Fahren Sie 2.1 km.
14. Fahren Sie weiter auf Ebenfeld (K115). Fahren Sie 39 m.
15. Fahren Sie weiter auf die K115. Fahren Sie 1.5 km.
16. Fahren Sie weiter auf Im Möllenbach (K115). Fahren Sie 123 m.
17. Sie erreichen Im Möllenbach (K115). Ihr Ziel liegt auf der linken Seite.
18. Fahren Sie auf Im Möllenbach (K115) in Richtung Gutenbergstraße. Fahren Sie 224 m.
19. Biegen Sie links ab auf die Berleburger Straße (L553). Fahren Sie 3.3 km.
20. Biegen Sie rechts ab auf die Hatzfelder Straße (L553). Fahren Sie 2.4 km.
21. Sie erreichen die Hatzfelder Straße (L553). Ihr Ziel liegt auf der linken Seite.
22. Fahren Sie auf die Hatzfelder Straße (L553) nach Süden. Fahren Sie 104 m.
23. Biegen Sie links ab auf die B253. Fahren Sie 2.5 km.
24. Biegen Sie rechts ab auf die L3090 in Richtung Simtshausen/Frohnhausen. Fahren Sie 3.7 km.
25. Sie erreichen die L3090. Ihr Ziel liegt auf der linken Seite.
26. Fahren Sie auf die L3090 in Richtung Aspher Straße. Fahren Sie 1.8 km.
27. Biegen Sie rechts ab auf die Bachstraße (K85) in Richtung Treisbach. Fahren Sie 430 m.
28. Fahren Sie weiter auf die Bachstraße (K85). Fahren Sie 97 m.
29. Biegen Sie rechts ab auf Weidenhausen (K85). Fahren Sie 1.9 km.

30. Fahren Sie weiter auf die K85. Fahren Sie 1.1 km.
31. Fahren Sie weiter auf die Schmiedegasse (K85). Fahren Sie 368 m.
32. Sie erreichen Schmiedegasse (K85).
33. Fahren Sie auf die Schmiedegasse (K85) in Richtung Engelbacher Straße. Fahren Sie 116 m.
34. Fahren Sie weiter auf die Warzenbacher Straße (K85). Fahren Sie 208 m.
35. Fahren Sie weiter auf die K85. Fahren Sie 2.8 km.
36. Fahren Sie weiter auf den Steinweg (K85). Fahren Sie 602 m.
37. Biegen Sie rechts ab auf die Pfuhlstraße (L3092) in Richtung Biedenkopf/Brungershausen. Fahren Sie 94 m.
38. Fahren Sie weiter auf In den Höfen (L3092). Fahren Sie 317 m.
39. Fahren Sie weiter auf die L3092. Fahren Sie 1.3 km.
40. Fahren Sie weiter auf die Warzenbacher Straße (L3092). Fahren Sie 978 m.
41. Sie erreichen die Warzenbacher Straße (L3092). Ihr Ziel liegt auf der rechten Seite.
42. Fahren Sie auf die Warzenbacher Straße (L3092) nach Süden. Fahren Sie 82 m.
43. Fahren Sie weiter auf die L3092. Fahren Sie 286 m.
44. Biegen Sie links ab auf die B62. Fahren Sie 3.2 km.
45. Biegen Sie rechts ab auf Zum Wollenberg (L3092) in Richtung Caldern. Fahren Sie 1.3 km.
46. Biegen Sie rechts ab auf die Klosterbergstraße (L3288) in Richtung Gladenbach/Runzhausen/Dilschhausen. Fahren Sie 501 m.
47. Biegen Sie links ab auf die L3288. Fahren Sie 2.6 km.
48. Fahren Sie weiter auf die Calderner Straße (L3288). Fahren Sie 502 m.
49. Sie erreichen Calderner Straße (L3288).
50. Fahren Sie auf die Calderner Straße (L3288) in Richtung Bubenmühle. Fahren Sie 145 m.
51. Fahren Sie weiter auf die Weitershäuser Straße (L3288). Fahren Sie 79 m.
52. Biegen Sie rechts ab auf die Weitershäuser Straße (L3288). Fahren Sie 522 m.
53. Fahren Sie weiter auf die L3288. Fahren Sie 1.8 km.
54. Fahren Sie weiter auf die Dilschhäuser Straße (L3288). Fahren Sie 288 m.
55. Fahren Sie weiter auf die Nesselbrunner Straße (L3288). Fahren Sie 263 m.
56. Fahren Sie weiter auf die L3288. Fahren Sie 1.4 km.
57. Biegen Sie links ab auf die L3288 in Richtung Runzhausen. Fahren Sie 928 m.
58. Fahren Sie weiter auf die Bachgrundstraße (L3288). Fahren Sie 200 m.
59. Sie erreichen die Bachgrundstraße (L3288). Ihr Ziel liegt auf der rechten Seite.
60. Fahren Sie auf die Bachgrundstraße (L3288) in Richtung Burggasse. Fahren Sie 183 m.
61. Biegen Sie rechts ab auf die Bellnhäuser Straße (L3288) in Richtung Runzhausen/Bellnhausen. Fahren Sie 710 m.
62. Fahren Sie weiter auf die L3288. Fahren Sie 1.1 km.
63. Fahren Sie weiter auf die Runzhäuser Straße (L3288). Fahren Sie 683 m.
64. Fahren Sie weiter auf Zur Grünen Au (L3288). Fahren Sie 375 m.
65. Biegen Sie rechts ab auf Am Spreth (B453). Fahren Sie 352 m.
66. Biegen Sie links ab auf die L3288 in Richtung Angelburg/Bottenhorn/Rachelshausen. Fahren Sie 2.3 km.
67. Fahren Sie weiter auf Zum Steinbruch (L3288). Fahren Sie 373 m.
68. Fahren Sie weiter auf die L3288. Fahren Sie 3.0 km.
69. Fahren Sie weiter auf die Perfstraße (L3288). Fahren Sie 757 m.
70. Sie erreichen die Perfstraße (L3288). Ihr Ziel liegt auf der linken Seite.
71. Fahren Sie auf die Perfstraße (L3288) in Richtung Bottenhorner Straße. Fahren Sie 73 m.

72. Biegen Sie links ab auf die Bottenhorner Straße in Richtung Bad Endbach/Bad E-Wommelshausen. Fahren Sie 868 m.
73. Fahren Sie weiter auf die L3049. Fahren Sie 2.9 km.
74. Fahren Sie weiter auf die Wommelshäuser Straße (L3049). Fahren Sie 1.6 km.
75. Fahren Sie weiter auf Am Briel (L3049). Fahren Sie 591 m.
76. Sie erreichen Am Briel (L3049). Ihr Ziel liegt auf der rechten Seite.
77. Fahren Sie auf Am Briel (L3049) in Richtung Landstraße. Fahren Sie 56 m.
78. Fahren Sie weiter auf die L3049. Fahren Sie 60 m.
79. Biegen Sie links ab auf die Landstraße (L3050). Fahren Sie 210 m.
80. Fahren Sie weiter auf die L3050. Fahren Sie 2.1 km.
81. Fahren Sie weiter auf Westring (L3050). Fahren Sie 243 m.
82. Sie erreichen Westring (L3050). Ihr Ziel liegt auf der rechten Seite.
83. Fahren Sie auf Westring (L3050) in Richtung Schieferstraße. Fahren Sie 681 m.
84. Biegen Sie links ab auf Petersburg (B255). Fahren Sie 1.2 km.
85. Biegen Sie rechts ab auf die Herborner Straße in Richtung Erdhausen. Fahren Sie 338 m.
86. Biegen Sie rechts ab auf die Schneebergstraße (K51). Fahren Sie 141 m.
87. Sie erreichen die Schneebergstraße (K51). Ihr Ziel liegt auf der linken Seite.
88. Fahren Sie auf die Schneebergstraße (K51) in Richtung Kuhgasse. Fahren Sie 882 m.
89. Fahren Sie weiter auf die K51. Fahren Sie 3.5 km.
90. Sie erreichen die K51. Ihr Ziel liegt auf der linken Seite.
91. Fahren Sie auf die K51 nach Südosten. Fahren Sie 139 m.
92. Fahren Sie weiter auf die Erdhäuser Straße (K51). Fahren Sie 533 m.
93. Fahren Sie weiter auf die K51. Fahren Sie 694 m.
94. Biegen Sie rechts ab auf die K50. Fahren Sie 1.1 km.
95. Fahren Sie weiter auf die K26. Fahren Sie 119 m.
96. Biegen Sie links ab auf die L3047 in Richtung Gießen/Frankenbach. Fahren Sie 2.5 km.
97. Biegen Sie rechts ab auf die L3287 in Richtung Niederweidbach/Wilsbach. Fahren Sie 843 m.
98. Fahren Sie weiter auf die Gießener Straße (L3287). Fahren Sie 547 m.
99. Fahren Sie weiter auf die L3287. Fahren Sie 1.5 km.
100. Fahren Sie weiter auf die Ortsstraße (L3287). Fahren Sie 142 m.
101. Sie erreichen Ortsstraße (L3287).
102. Fahren Sie auf die Ortsstraße (L3287) in Richtung Felsenstraße. Fahren Sie 496 m.
103. Fahren Sie weiter auf die L3287. Fahren Sie 1.1 km.
104. Fahren Sie weiter auf die Roßbacher Straße (L3287). Fahren Sie 770 m.
105. Biegen Sie links ab auf die Hauptstraße (L3287). Fahren Sie 363 m.
106. Biegen Sie rechts ab auf die Hauptstraße (K27). Fahren Sie 199 m.
107. Fahren Sie weiter auf die K27. Fahren Sie 134 m.
108. Fahren Sie weiter geradeaus. Fahren Sie 38 m.
109. Sie erreichen Ihr Ziel auf der linken Seite.
110. Fahren Sie nach Südosten. Fahren Sie 38 m.
111. Biegen Sie rechts ab auf die L3053. Fahren Sie 4.0 km.
112. Biegen Sie links ab auf die Erdaer Straße (L3053) in Richtung Frankenbach/Erda. Fahren Sie 1.8 km.
113. Biegen Sie rechts ab auf die L3053 in Richtung Wetzlar/Hohenahr-Hohensolms. Fahren Sie 2.2 km.
114. Sie erreichen die Wetzlarer Straße (L3053). Ihr Ziel liegt auf der rechten Seite.

115. Fahren Sie auf die Wetzlarer Straße (L3053) in Richtung Lustgarten. Fahren Sie 1.1 km.
116. Biegen Sie links ab auf die L3474 in Richtung Rodheim-Bieber/Königsberg. Fahren Sie 813 m.
117. Fahren Sie weiter auf die Bergstraße (L3474). Fahren Sie 1.1 km.
118. Fahren Sie weiter auf die L3474. Fahren Sie 77 m.
119. Fahren Sie weiter auf Grube Königsberg (L3474). Fahren Sie 177 m.
120. Fahren Sie weiter auf die L3474. Fahren Sie 1.6 km.
121. Fahren Sie weiter auf Strohmühle (L3474). Fahren Sie 223 m.
122. Fahren Sie weiter auf die L3474. Fahren Sie 163 m.
123. Fahren Sie weiter auf die Hauptstraße (L3474). Fahren Sie 235 m.
124. Biegen Sie links ab auf die Hauptstraße (K353). Fahren Sie 184 m.
125. Biegen Sie links ab auf Neue Wegscheide (K353). Fahren Sie 563 m.
126. Fahren Sie weiter auf die K353. Fahren Sie 1.2 km.
127. Fahren Sie weiter auf Die Beu (K353). Fahren Sie 468 m.
128. Biegen Sie links ab auf die Gladenbacher Straße (K24). Fahren Sie 76 m.
129. Sie erreichen die Gladenbacher Straße (K24). Ihr Ziel liegt auf der linken Seite.
130. Fahren Sie auf die Gladenbacher Straße (K24) in Richtung Schmiedecke. Fahren Sie 847 m.
131. Biegen Sie links ab auf die L3047 in Richtung Gladenbach/Frankenbach/Krumbach. Fahren Sie 894 m.
132. Biegen Sie rechts ab auf die L3061 in Richtung Lohra-Kirchvers/Krumbach. Fahren Sie 1.1 km.
133. Fahren Sie weiter auf die Tannenhofstraße (L3061). Fahren Sie 598 m.
134. Biegen Sie rechts ab auf die Marburger Straße (L3061) in Richtung Niederwalgern/Kirchvers. Fahren Sie 401 m.
135. Fahren Sie weiter auf die L3061. Fahren Sie 1.6 km.
136. Fahren Sie weiter auf die Gießener Landstraße (L3061). Fahren Sie 203 m.
137. Fahren Sie weiter auf die L3061. Fahren Sie 12 m.
138. Fahren Sie weiter auf die Gießener Landstraße (L3061). Fahren Sie 129 m.
139. Sie erreichen Gießener Landstraße (L3061).
140. Fahren Sie auf die Gießener Landstraße (L3061) in Richtung Kirchstraße. Fahren Sie 64 m.
141. Biegen Sie rechts ab auf den Bornweg (K48). Fahren Sie 391 m.
142. Fahren Sie weiter auf die K48. Fahren Sie 2.5 km.
143. Biegen Sie rechts ab auf die K48 in Richtung Fronhausen/Oberwalgern/Reimershausen. Fahren Sie 88 m.
144. Fahren Sie weiter auf die Verstalstraße (K48). Fahren Sie 530 m.
145. Fahren Sie weiter auf die K48. Fahren Sie 750 m.
146. Fahren Sie weiter auf Steinfurstmühle (K48). Fahren Sie 157 m.
147. Fahren Sie weiter auf die K48. Fahren Sie 630 m.
148. Fahren Sie weiter auf die Hardtstraße (K48). Fahren Sie 604 m.
149. Fahren Sie weiter auf die L3048. Fahren Sie 1.4 km.
150. Sie erreichen die L3048. Ihr Ziel liegt auf der rechten Seite.
151. Fahren Sie auf die L3048 in Richtung Gladenbacher Straße. Fahren Sie 884 m.
152. Nehmen Sie die zweite Ausfahrt aus dem Kreisverkehr auf die L3048 in Richtung B3/Bellnhausen/Gewerbegebiet Fronhausen-Ost/Gewerbegebiet Fronhausen-Biegenstraße. Fahren Sie 714 m.
153. Fahren Sie weiter auf die L3048. Fahren Sie 1.4 km.
154. Fahren Sie weiter auf die L3048. Fahren Sie 1.5 km.
155. Sie erreichen die L3048. Ihr Ziel liegt auf der rechten Seite.
156. Fahren Sie auf die L3048 in Richtung Zwester-Ohm-Straße. Fahren Sie 5.8 km.

157. Sie erreichen L3048.
158. Fahren Sie auf die L3048 nach Nordosten. Fahren Sie 146 m.
159. Biegen Sie rechts ab auf die L3089. Fahren Sie 905 m.
160. Biegen Sie links ab auf die Ebsdorfer Straße (K45). Fahren Sie 126 m.
161. Biegen Sie rechts ab auf die Leidenhofener Straße (K45). Fahren Sie 957 m.
162. Fahren Sie weiter auf die K45. Fahren Sie 1.0 km.
163. Fahren Sie weiter auf Mühlstück (K45). Fahren Sie 1.9 km.
164. Biegen Sie rechts ab auf die L3125. Fahren Sie 629 m.
165. Sie erreichen die Roßberger Straße (L3125). Ihr Ziel liegt auf der linken Seite.
166. Fahren Sie auf die Roßberger Straße (L3125) in Richtung Am Stockacker. Fahren Sie 1.4 km.
167. Biegen Sie links ab auf die K89 in Richtung Deckenbach/Höingen. Fahren Sie 2.0 km.
168. Fahren Sie weiter auf die K52. Fahren Sie 446 m.
169. Fahren Sie weiter auf Zur Röderburg (K52). Fahren Sie 574 m.
170. Fahren Sie weiter auf In der Goldbach (K52). Fahren Sie 91 m.
171. Fahren Sie weiter auf die K52. Fahren Sie 1.6 km.
172. Fahren Sie weiter auf die Höinger Straße (K52). Fahren Sie 325 m.
173. Sie erreichen die Höinger Straße (K52). Ihr Ziel liegt auf der linken Seite.
174. Fahren Sie auf die Höinger Straße (K52) in Richtung Gontershäuser Straße. Fahren Sie 110 m.
175. Biegen Sie rechts ab auf die Rüdtingshäuser Straße (L3126) in Richtung Rabenau/Rüdtinghausen/Schadenbach. Fahren Sie 89 m.
176. Biegen Sie links ab auf die Schadenbacher Straße (K51) in Richtung Schadenbach. Fahren Sie 168 m.
177. Fahren Sie weiter auf die K51. Fahren Sie 2.3 km.
178. Fahren Sie weiter auf die Schäferstraße (K51). Fahren Sie 604 m.
179. Fahren Sie weiter auf die Torstraße (K51). Fahren Sie 922 m.
180. Fahren Sie weiter auf die K51. Fahren Sie 871 m.
181. Sie erreichen die K51. Ihr Ziel liegt auf der linken Seite.
182. Fahren Sie auf die K51 in Richtung Elisabethenstraße. Fahren Sie 317 m.
183. Biegen Sie links ab auf die Gießener Straße (L3072). Fahren Sie 3.7 km.
184. Biegen Sie rechts ab auf Ostring (L3072/L3073). Fahren Sie 1.0 km.
185. Nehmen Sie die erste Ausfahrt aus dem Kreisverkehr auf die Berliner Straße (L3072). Fahren Sie 3.8 km.
186. Biegen Sie rechts ab auf Am Waldborn. Fahren Sie 138 m.
187. Biegen Sie rechts ab auf die Maulbacher Straße (L3343). Fahren Sie 640 m.
188. Fahren Sie weiter auf die L3343. Fahren Sie 1.5 km.
189. Fahren Sie weiter auf die Appenröder Straße (L3343). Fahren Sie 397 m.
190. Biegen Sie rechts ab auf die Wäldershäuser Straße (K56). Fahren Sie 181 m.
191. Sie erreichen die Wäldershäuser Straße (K56). Ihr Ziel liegt auf der rechten Seite.
192. Fahren Sie auf die Wäldershäuser Straße (K56) nach Westen. Fahren Sie 49 m.
193. Biegen Sie rechts ab auf die Hintergasse. Fahren Sie 238 m.
194. Biegen Sie rechts ab auf die Appenröder Straße (L3343). Fahren Sie 373 m.
195. Fahren Sie weiter auf die L3343. Fahren Sie 2.5 km.
196. Biegen Sie links ab auf die L3071. Fahren Sie 3.1 km.
197. Biegen Sie rechts ab auf die K59. Fahren Sie 2.4 km.
198. Sie erreichen die K59. Ihr Ziel liegt auf der rechten Seite.
199. Fahren Sie auf die K59 in Richtung Friedhofstraße. Fahren Sie 3 m.

200. Fahren Sie weiter auf die Hersfelder Straße (K59). Fahren Sie 110 m.
201. Biegen Sie rechts ab auf die Hersfelder Straße (B62). Fahren Sie 628 m.
202. Biegen Sie rechts ab auf die Heimertshäuser Straße (L3151) in Richtung Romrod/Heimertshausen. Fahren Sie 2.1 km.
203. Sie erreichen die Ober-Gleener Straße (L3151). Ihr Ziel liegt auf der rechten Seite.
204. Fahren Sie auf die Ober-Gleener Straße (L3151) nach Nordosten. Fahren Sie 194 m.
205. Biegen Sie links ab auf die Angenröder Straße (K60). Fahren Sie 467 m.
206. Fahren Sie weiter auf die K60. Fahren Sie 1.5 km.
207. Biegen Sie rechts ab auf die B62. Fahren Sie 3.2 km.
208. Biegen Sie links ab auf die L3070 in Richtung Neustadt/Antrifftal. Fahren Sie 1.2 km.
209. Sie erreichen Am Stausee (L3070). Ihr Ziel liegt auf der rechten Seite.
210. Fahren Sie auf Am Stausee (L3070) in Richtung Seestraße. Fahren Sie 5.7 km.
211. Sie erreichen die L3070. Ihr Ziel liegt auf der linken Seite.
212. Fahren Sie auf die L3070 in Richtung Langgasse. Fahren Sie 72 m.
213. Biegen Sie rechts ab auf die Kasseler Straße (K63). Fahren Sie 529 m.
214. Fahren Sie weiter auf die K63. Fahren Sie 1.4 km.
215. Biegen Sie rechts ab auf die K63. Fahren Sie 1.5 km.
216. Fahren Sie weiter auf die Arnshainer Straße (K63). Fahren Sie 950 m.
217. Sie erreichen die Arnshainer Straße (K64). Ihr Ziel liegt auf der linken Seite.
218. Fahren Sie auf die Arnshainer Straße (K64) in Richtung Birkenweg. Fahren Sie 361 m.
219. Biegen Sie rechts ab auf Willingshäuser Weg (K64). Fahren Sie 812 m.
220. Fahren Sie weiter auf die K113. Fahren Sie 2.0 km.
221. Fahren Sie weiter auf die Bernsbürger Straße (K113). Fahren Sie 387 m.
222. Sie erreichen die Bernsbürger Straße (K113). Ihr Ziel liegt auf der linken Seite.
223. Fahren Sie auf die Bernsbürger Straße (K113) in Richtung Neustädter Straße. Fahren Sie 59 m.
224. Biegen Sie links ab auf die Neustädter Straße (K106). Fahren Sie 478 m.
225. Fahren Sie weiter auf die K106. Fahren Sie 2.9 km.
226. Fahren Sie weiter auf die K18. Fahren Sie 1.2 km.
227. Fahren Sie weiter auf die Willingshäuser Straße (K18). Fahren Sie 933 m.
228. Biegen Sie links ab auf die Wasenberger Straße (L3263) in Richtung Stadtallendorf/Stadtmitte. Fahren Sie 490 m.
229. Biegen Sie rechts ab auf die Kasseler Straße (B454) in Richtung Schwalmstadt. Fahren Sie 3.9 km.
230. Sie erreichen die Niederrheinische Straße (B454). Ihr Ziel liegt auf der rechten Seite.
231. Fahren Sie auf die Niederrheinische Straße (B454) in Richtung Lotterberg. Fahren Sie 687 m.
232. Biegen Sie links ab auf die L3342 in Richtung Gemünden/N.-Mengersberg. Fahren Sie 91 m.
233. Fahren Sie weiter auf die Mengersberger Straße (L3342). Fahren Sie 385 m.
234. Fahren Sie weiter auf die L3342. Fahren Sie 2.9 km.
235. Fahren Sie weiter auf die Rotebergstraße (L3342). Fahren Sie 531 m.
236. Biegen Sie links ab auf die Hochlandstraße (L3342). Fahren Sie 6.7 km.
237. Sie erreichen die Mengersberger Straße (L3342). Ihr Ziel liegt auf der linken Seite.
238. Fahren Sie auf die Mengersberger Straße (L3342) in Richtung Am Zimmerplatz. Fahren Sie 186 m.
239. Biegen Sie rechts ab auf die Lischeider Straße (B3). Fahren Sie 1.1 km.
240. Biegen Sie links ab auf die L3342 in Richtung Gemünden/Heimbach. Fahren Sie 4.3 km.
241. Sie erreichen die Heimbacher Straße (L3342). Ihr Ziel liegt auf der linken Seite.

242. Fahren Sie auf die Heimbacher Straße (L3342) in Richtung Am Zinn. Fahren Sie 2.5 km.
243. Biegen Sie rechts ab auf die L3073. Fahren Sie 5.3 km.
244. Sie erreichen die L3073. Ihr Ziel liegt auf der rechten Seite.
245. Fahren Sie auf die L3073 in Richtung Rosenthaler Straße. Fahren Sie 6.3 km.
246. Sie erreichen Im Gründchen (L3073).
247. Fahren Sie auf Im Gründchen (L3073) nach Nordwesten. Fahren Sie 7.9 km.
248. Nehmen Sie die zweite Ausfahrt aus dem Kreisverkehr auf die Hainstraße (L3073). Fahren Sie 590 m.
249. Nehmen Sie die erste Ausfahrt aus dem Kreisverkehr auf die Bottendorfer Straße (L3073). Fahren Sie 355 m.
250. Biegen Sie links ab auf die Bahnhofstraße (L3073). Fahren Sie 206 m.
251. Biegen Sie rechts ab auf die Röddenauer Straße (L3073). Fahren Sie 356 m.
252. Nehmen Sie die zweite Ausfahrt aus dem Kreisverkehr auf die Röddenauer Straße (L3073). Fahren Sie 481 m.
253. Biegen Sie links ab auf die Ruhrstraße (L3076). Fahren Sie 543 m.
254. Biegen Sie rechts ab auf die L3073 in Richtung Am Ziegelhaus. Fahren Sie 11.1 km.
255. Sie erreichen die Ruhrstraße (L3073). Ihr Ziel liegt auf der rechten Seite.
256. Fahren Sie auf die Ruhrstraße (L3073) in Richtung Dorfstraße. Fahren Sie 3.6 km.
257. Biegen Sie rechts ab auf die Somplarer Straße (B236). Fahren Sie 129 m.
258. Sie erreichen die Merklingshauser Straße (B236). Ihr Ziel liegt auf der linken Seite.